





LEYENDA

-  CAMINOS
-  LÍMITE INTERNACIONAL
-  LÍMITE MUNICIPAL
-  PARQUE NACIONAL SAJAMA

PROYECCIÓN: TRANSVERSA DE MERCATOR ZONA 19S (UTM)
SISTEMA DE REFERENCIA: WGS 84

