

600000

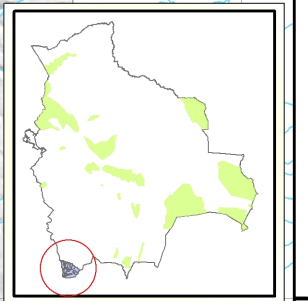
650000

700000

750000



MAPA FISIOGRAFICO  
RESERVA NACIONAL DE FAUNA ANDINA  
EDUARDO AVAROA



7550000

7550000











7500000

7500000

MAPA FISIOGRAFICO	
RESERVA NACIONAL DE FAUNA ANDINA EDUARDO AVAROA	
FECHA: JUNIO / 2018	ESCALA: 1:500.000

**Legend**

**DESCRIPCIO**

-  Agua
-  Colinas Altas, con diseccion Moderada
-  Colinas Medias, con diseccion Moderada
-  Depresion Aluvial, con diseccion Ligera
-  Montanas Altas, con diseccion Moderada
-  Montanas Bajas, con diseccion Moderada
-  Montañas Medias, con diseccion Moderada
-  Piedemonte, con diseccion Ligera
-  Piedemonte, con diseccion Moderada
-  Planicies, con diseccion Fuerte
-  Planicies, con diseccion Ligera
-  Planicies, con diseccion Moderada
-  Serranias Medias, con diseccion Moderada
-  Serranias Bajas, con diseccion Moderada

7450000


7450000

600000

650000

700000

750000



PROYECCION: TRANSVERSA DE MERCATOR ZONA 19S (UTM)  
SISTEMA DE REFERENCIA: WGS 84